



COMUNE DI MAIRANO

PIANO DI GOVERNO DEL TERRITORIO

DOCUMENTO DI PIANO

SISTEMA DELLA MOBILITA'

(Artt. 97 e 106 N.T.A. P.T.C. Provincia di Brescia)

TAVOLA 6

TRASPORTO PUBBLICO LOCALE

SCALA 1 : 10.000

DATA MAGGIO 2010








IL SINDACO

IL SEGRETARIO

GRUPPO DI LAVORO

- Dott. Arch. Pierfranco Rossetti (aspetti territoriali e urbanistici) - coordinatore
- Angelo Straolzini & Partners S.r.l. (aspetti socio-economici)
- Dott. Ing. Vincenzo Bonometti (aspetti della mobilità)
- Dott. Geol. Laura Ziliani (aspetti geologici idrogeologici e sismici)
- Professione Ambiente Studio Associato: (aspetti agronomici e ambientali)

LEGENDA

-  PERIMETRO CENTRI ABITATI
-  PERIMETRO TERRITORIO COMUNALE
-  Linea LS010: Pompiano-Barbariga-Brescia
-  Linea LS012: Brescia-Quinzano-BorgoSan Giacomo
-  FERMATE TRASPORTO PUBBLICO LOCALE ESISTENTI
-  NUOVE FERMATE TRASPORTO PUBBLICO LOCALE
-  RAGGIO 350m da posizione fermata TPL

